

# Boletim Estiagem

Emergência

20

Alerta

00

Atenção

00

Normalidade

42

Atualizado: 26 de agosto, às 14h



Famílias afetadas até o momento:

71.925



Pessoas afetadas até o momento:

287.701



TRABALHO QUE TRANSFORMA

## EMERGÊNCIA

Amaturá, Atalaia do Norte, Benjamin Constant, Beruri, Boca do Acre, Canutama, Carauari, Eirunepé, Envira, Guajará, Ipixuna, Itamarati, Juruá, Lábrea, Pauini, Santo Antônio do Içá, São Paulo de Olivença, Tabatinga, Tapauá, Tonantins.



ENTREGAS

569,1

Toneladas de alimentos

6

Estações de Tratamento de Água Móvel Funcionando

24

Purificadores de água Instalados

200

Toneladas de medicamentos/insumos

549

Sistemas do Água Boa Desde 2019

100

Caixas d'água entregues



11.670

FOCOS DE CALOR NO AMAZONAS (30 de abril a 25 de agosto de 2024)



## CORPO DE BOMBEIROS

PERÍODO: 3 de junho a 25 de agosto

TOTAL DE INCÊNDIOS COMBATIDOS: 10.451

CAPITAL: 868

INTERIOR: 9.583



Aproximadamente **28µg/m³** de Material Particulado (MP) em escala de PM2,5 foram registrados no dia 26/08, às 9h, pela Estação de Monitoramento da Qualidade do Ar da Sema, em Manaus, indicando níveis **moderados**.

## Fiscalização Ambiental

Resultados da Operações: 02/01/24 a 26/08/24



EMBARGOS:

306 EMBARGOS LAVRADOS

16.664,0109 HECTARES

Áreas interditadas para atividades



TERMOS DE APREENSÃO:

27 TERMOS

Equipamentos e veículos confiscados



MULTAS APLICADAS\*:

R\$ 83.913.865,52



PRISÕES E DETENÇÕES\*:

161

De 30/04/24 a 26/08/24



AUTOS DE INFRAÇÃO\*:

291 AUTOS LAVRADOS



ÁREAS DE ATUAÇÃO:

PUÍ, AUTAZES, BOCA DO ACRE, CANUTAMA, CAREIRO, HUMAITÁ, IRANDUBA, ITACOATIARA, ITAPIRANGA, LÁBREA, MANACAPURU, MANAQUIRI, MANAUS, MANICORÉ, MAUÉS, NOVO AIRÃO, NOVO ARIPUANÁ, PARINTINS, PRESIDENTE FIGUEIREDO, RIO PRETO DA EVA, SÃO SEBASTIÃO DO UATUMÁ, SILVES, TAPAUÁ, TEFÉ.

\*Medida adotada por descumprimento da legislação ambiental



## FOCOS DE INCÊNDIO POR ÁREAS

(30 de abril a 25 de agosto de 2024)

• Focos de calor em áreas do estado

923 (8%)

• Focos de calor em áreas federais

8.746 (75%)

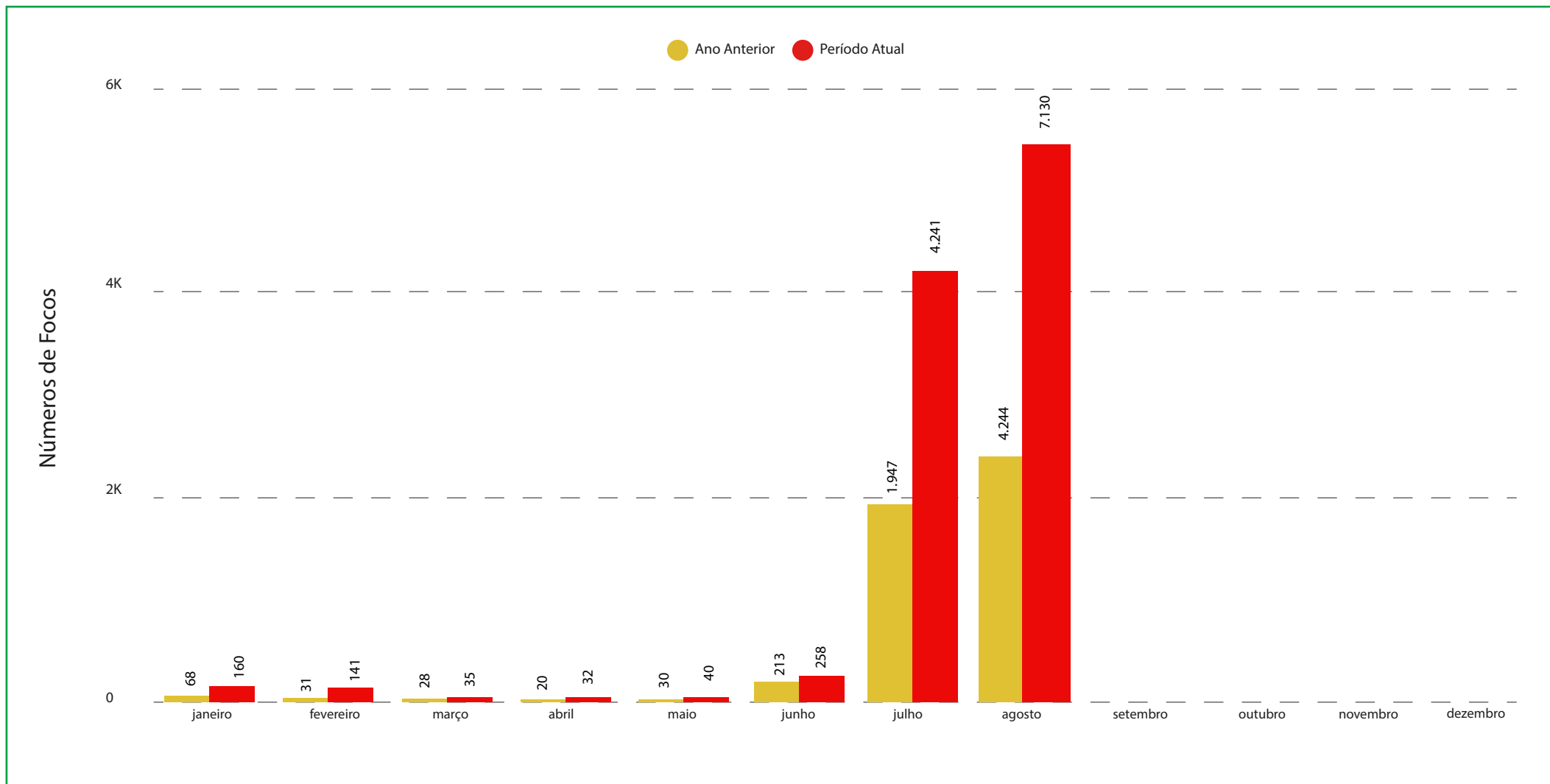
• Focos de calor em vazios cartográficos

2.001 (17%)

REGIÃO METROPOLITANA  
374 focos

REGIÃO SUL DO  
AMAZONAS  
9.347 focos

# Alerta mensal de focos de calor no Amazonas



# ► Situação dos Municípios




## COTAS DIÁRIAS, MÍNIMAS E MÁXIMAS

SELECIONE A CALHA

NEGRO

SELECIONE O MUNICÍPIO

Manaus



COTA MAIS RECENTE

21,24

ÚLTIMA DATA DE ATUALIZAÇÃO

26/08/2024

COTA MÁXIMA REGISTRADA

30,02

DATA MÁXIMA REGISTRADA

16/06/2021

COTA MÍNIMA REGISTRADA

12,70

DATA MÍNIMA REGISTRADA

26/10/2023


DIFERENÇA ATÉ A MÁXIMA

8,78

DIFERENÇA ATÉ A MÍNIMA

8,54

NÍVEL CRÍTICO DE ENCHENTE



Processo de Vazante

NÍVEL CRÍTICO DE VAZANTE

# ► Situação dos Municípios



## COTAS DIÁRIAS, MÍNIMAS E MÁXIMAS

SELECIONE A CALHA

ALTO SOLIMÕES

SELECIONE O MUNICÍPIO

Tabatinga



COTA MAIS RECENTE

-0,31

ÚLTIMA DATA DE ATUALIZAÇÃO

26/08/2024

COTA MÁXIMA REGISTRADA

13,82

DATA MÁXIMA REGISTRADA

28/05/1999

COTA MÍNIMA REGISTRADA

-0,86

DATA MÍNIMA REGISTRADA

11/10/2010

DIFERENÇA ATÉ A MÁXIMA

14,13

DIFERENÇA ATÉ A MÍNIMA

0,55

NÍVEL CRÍTICO DE ENCHENTE



Processo de  
Vazante

NÍVEL CRÍTICO DE VAZANTE

# ► Situação dos Municípios



## COTAS DIÁRIAS, MÍNIMAS E MÁXIMAS

### SELECIONE A CALHA

MÉDIO SOLIMÕES

### SELECIONE O MUNICÍPIO

Fonte Boa



COTA MAIS RECENTE

10,98

ÚLTIMA DATA DE ATUALIZAÇÃO

26/08/2024

COTA MÁXIMA REGISTRADA

22,82

DATA MÁXIMA REGISTRADA

07/07/1989

COTA MÍNIMA REGISTRADA

8,02

DATA MÍNIMA REGISTRADA

16/10/2010

DIFERENÇA ATÉ A MÁXIMA

11,84

DIFERENÇA ATÉ A MÍNIMA

2,96

### NÍVEL CRÍTICO DE ENCHENTE



Processo de Vazante

### NÍVEL CRÍTICO DE VAZANTE

# ► Situação dos Municípios



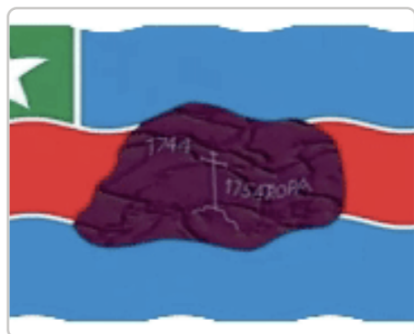
## COTAS DIÁRIAS, MÍNIMAS E MÁXIMAS

### SELECIONE A CALHA

MÉDIO AMAZONAS

### SELECIONE O MUNICÍPIO

Itacoatiara



COTA MAIS RECENTE

8,22

ÚLTIMA DATA DE ATUALIZAÇÃO

22/08/2024

COTA MÁXIMA REGISTRADA

15,20

DATA MÁXIMA REGISTRADA

20/05/2021

COTA MÍNIMA REGISTRADA

0,36

DATA MÍNIMA REGISTRADA

26/10/2023


DIFERENÇA ATÉ A MÁXIMA

6,98

DIFERENÇA ATÉ A MÍNIMA

7,86

### NÍVEL CRÍTICO DE ENCHENTE



Processo de  
Vazante

### NÍVEL CRÍTICO DE VAZANTE

# ► Situação dos Municípios



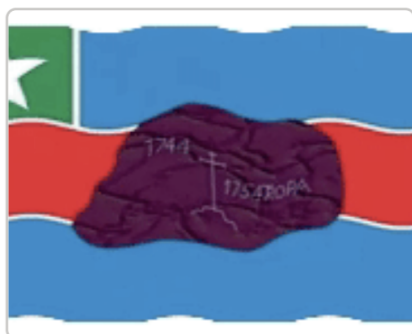
## COTAS DIÁRIAS, MÍNIMAS E MÁXIMAS

### SELECIONE A CALHA

MÉDIO AMAZONAS

### SELECIONE O MUNICÍPIO

Itacoatiara



COTA MAIS RECENTE

8,22

ÚLTIMA DATA DE ATUALIZAÇÃO

22/08/2024

COTA MÁXIMA REGISTRADA

15,20

DATA MÁXIMA REGISTRADA

20/05/2021

COTA MÍNIMA REGISTRADA

0,36

DATA MÍNIMA REGISTRADA

26/10/2023

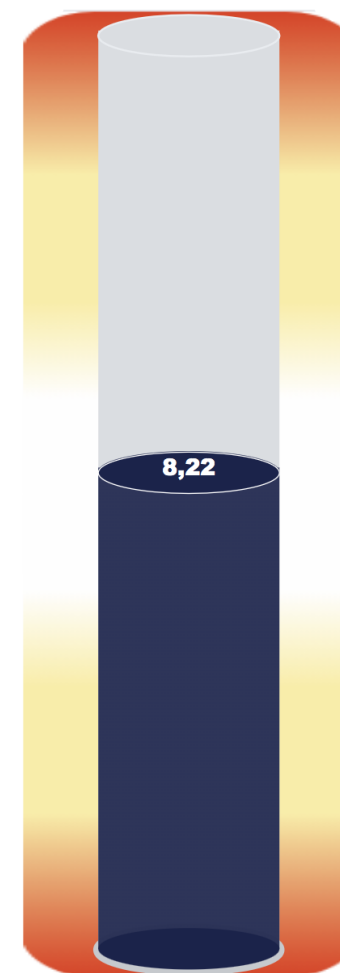
DIFERENÇA ATÉ A MÁXIMA

6,98

DIFERENÇA ATÉ A MÍNIMA

7,86

### NÍVEL CRÍTICO DE ENCHENTE



Processo de Vazante

### NÍVEL CRÍTICO DE VAZANTE

# ► Situação dos Municípios



## COTAS DIÁRIAS, MÍNIMAS E MÁXIMAS

### SELECIONE A CALHA

BAIXO AMAZONAS

### SELECIONE O MUNICÍPIO

Parintins



COTA MAIS RECENTE

3,31

ÚLTIMA DATA DE ATUALIZAÇÃO

26/08/2024

COTA MÁXIMA REGISTRADA

9,46

DATA MÁXIMA REGISTRADA

21/05/2021

COTA MÍNIMA REGISTRADA

-2,17

DATA MÍNIMA REGISTRADA

25/10/2023


DIFERENÇA ATÉ A MÁXIMA

6,15

DIFERENÇA ATÉ A MÍNIMA

5,48

### NÍVEL CRÍTICO DE ENCHENTE



Processo de Vazante

### NÍVEL CRÍTICO DE VAZANTE



# ► Situação dos Municípios



## COTAS DIÁRIAS, MÍNIMAS E MÁXIMAS

SELECIONE A CALHA

JURUÁ

SELECIONE O MUNICÍPIO

Itamarati



COTA MAIS RECENTE

5,53

ÚLTIMA DATA DE ATUALIZAÇÃO

25/08/2024

COTA MÁXIMA REGISTRADA

21,91

DATA MÁXIMA REGISTRADA

07/04/2015

COTA MÍNIMA REGISTRADA

5,14

DATA MÍNIMA REGISTRADA

11/10/1998

DIFERENÇA ATÉ A MÁXIMA

16,38

DIFERENÇA ATÉ A MÍNIMA

0,39

NÍVEL CRÍTICO DE ENCHENTE



Processo de  
Vazante

NÍVEL CRÍTICO DE VAZANTE

# ► Situação dos Municípios



## COTAS DIÁRIAS, MÍNIMAS E MÁXIMAS

SELECIONE A CALHA

PURUS

SELECIONE O MUNICÍPIO

Lábrea



COTA MAIS RECENTE

4,08

ÚLTIMA DATA DE ATUALIZAÇÃO

26/08/2024

COTA MÁXIMA REGISTRADA

21,79

DATA MÁXIMA REGISTRADA

13/04/1997

COTA MÍNIMA REGISTRADA

0,45

DATA MÍNIMA REGISTRADA

17/10/1937

DIFERENÇA ATÉ A MÁXIMA

17,71

DIFERENÇA ATÉ A MÍNIMA

3,63

NÍVEL CRÍTICO DE ENCHENTE



Processo de  
Vazante

NÍVEL CRÍTICO DE VAZANTE

# ► Situação dos Municípios



## COTAS DIÁRIAS, MÍNIMAS E MÁXIMAS

### SELECIONE A CALHA

MADEIRA

### SELECIONE O MUNICÍPIO

Humaitá



COTA MAIS RECENTE

9,48

ÚLTIMA DATA DE ATUALIZAÇÃO

26/08/2024

COTA MÁXIMA REGISTRADA

25,63

DATA MÁXIMA REGISTRADA

09/04/2014

COTA MÍNIMA REGISTRADA

8,10

DATA MÍNIMA REGISTRADA

13/10/2023

DIFERENÇA ATÉ A MÁXIMA

16,15

DIFERENÇA ATÉ A MÍNIMA

1,38

### NÍVEL CRÍTICO DE ENCHENTE



Processo de  
Vazante

### NÍVEL CRÍTICO DE VAZANTE